

INFORME DIARIO DE MONITOREO DE MEDIOS*

*Vigilancia basada en eventos de interés epidemiológico mediante el monitoreo de medios abiertos de comunicación locales y nacionales.

Reporte de eventos:

Amenaza	Tema	Medio	Fecha	Resumen	Liga	Prioridad
Biológico	Covid-19	El sol de Cuernavaca	11 septiembre 2020	De acuerdo con información de la Secretaría de Salud federal, a partir de este lunes aplicará para Morelos el color amarillo, sin embargo cabe recordar que con 117 casos confirmados de Covid-19 y 35 defunciones cerró la semana la entidad.	https://www.elsoldecuernavaca.com.mx/local/morelos-cambiara-a-semaforo-amarillo-el-14-de-septiembre-5747909.html	Bajo
Biológico	Covid-19	Diario de Morelos	11 septiembre 2020	La titular de la Secretaría de Desarrollo Económico y del Trabajo (SDEyT), Ana Cecilia Rodríguez González, informó que tras el cambio del semáforo epidemiológico por el coronavirus COVID-19, de naranja a amarillo en el estado de Morelos, se darán a conocer puntualmente las actividades económicas a desempeñarse y su aforo en esta etapa de reapertura.	https://www.diariodemorelos.com/noticias/cmo-ser-n-las-actividades-en-morelos-con-el-semaforo-amarillo-aqu-te-lo-decimos	Bajo
Biológico	Covid-19	La Unión	11 septiembre 2020	A través de un comunicado, la Comisión Estatal del Agua (Ceagua) informó que durante este viernes en Morelos se espera cielo medio nublado a nublado en promedio, así como potencial para lluvias moderadas generalizadas a puntualmente fuertes, especialmente en el norte de la entidad.	https://www.launion.com.mx/morelos/avances/noticias/167414-preven-probabilidad-de-lluvias-durante-el-fin-de-semana-en-morelos.html	Bajo



SERVICIOS
DE SALUD



<http://ssm.gob.mx>



Servicios de Salud Morelos



@MorelosSalud

INFORME DE RIESGOS METEOROLÓGICOS

Fuente: Servicio Meteorológico Nacional de México, CONAGUA.

ESTE DÍA, SE PRESENTARÁN LLUVIAS PUNTUALES INTENSAS EN DURANGO, PUEBLA, VERACRUZ, OAXACA Y CHIAPAS

Este día, el **frente No. 2** se disipará sobre el noreste de México; sin embargo, interaccionará con la humedad del Golfo de México, originando lluvias puntuales intensas en Puebla y Veracruz; así como chubascos con lluvias puntuales fuertes en el oriente y noreste del territorio nacional. La **onda tropical No. 35** avanzará lentamente al sur de la Península de Yucatán, generando lluvias intensas en el sureste mexicano y muy fuertes sobre dicha península. **Canal de baja presión** mantendrá lluvias fuertes a intensas, acompañadas de descargas eléctricas y posibles granizadas en el noroeste, occidente y centro de la República Mexicana. Finalmente, un **nuevo frente frío** se aproximará a la frontera norte del país e incrementará la probabilidad de lluvias acompañadas de descargas eléctricas sobre dicha región.

Las lluvias podrían acompañarse de descargas eléctricas, posible caída de granizo y fuertes rachas de viento durante las tormentas, además de incremento en los niveles de ríos y arroyos, desbordamientos, deslaves e inundaciones en zonas bajas.

Pronóstico de Precipitación:

Intervalos de chubascos con lluvias puntuales fuertes (25 a 50 mm): Baja California Sur, Chihuahua, Coahuila, Nuevo León, Tamaulipas, Colima, San Luis Potosí, Querétaro, Hidalgo, Estado de México, Ciudad de México, **Morelos** y Tlaxcala.

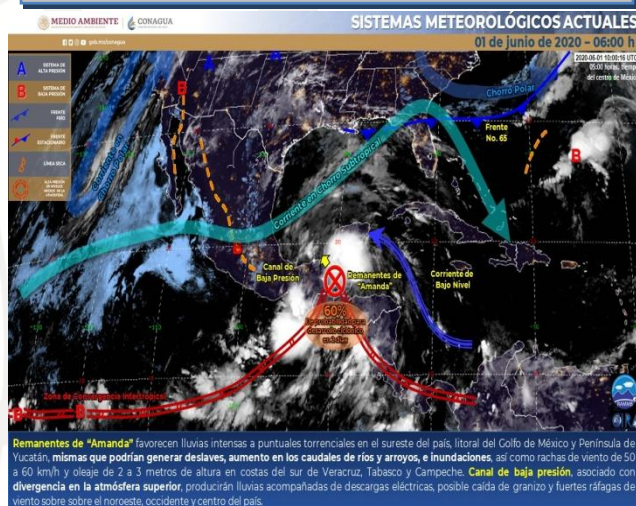
Pronóstico de Temperaturas Máximas:

Temperaturas máximas de 35°C a 40°C: Sinaloa, Nayarit, Michoacán, Guerrero, Chiapas, Tabasco y Quintana Roo.

Pronóstico en región Mesa Central:

Temperaturas frías por la mañana en zonas montañosas. Cielo nublado por la tarde con lluvias puntuales intensas en Puebla, muy fuertes en Guanajuato, así como puntuales fuertes en Querétaro, Hidalgo, **Morelos** y Tlaxcala, todas con descargas eléctricas y posibles granizadas. Ambiente cálido durante el día, viento del este y noreste de 15 a 30 km/h con rachas de 45 km/h en zonas de tormenta.

IMAGEN DE SATELITE



SERVICIOS
DE SALUD



<http://ssm.gob.mx>



Servicios de Salud Morelos



@MorelosSalud

INFORME DE MONITOREO VOLCÁNICO Y SISMOLÓGICO

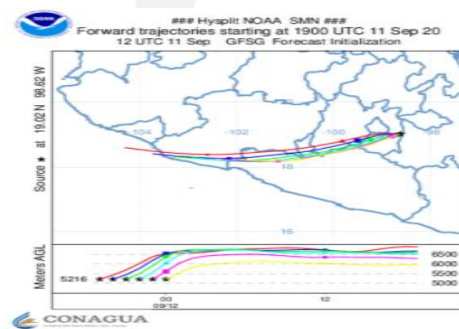
Fuente: Servicio Sismológico Nacional, UNAM. / Centro nacional de Prevención de Desastres (CENAPRED)-SEGOB, SENEAM-SCT y NOAA.

En las últimas 24 horas, mediante el sistema de monitoreo del volcán Popocatepetl se identificaron 356 exhalaciones acompañadas de gases volcánicos y en ocasiones de ligeras cantidades de ceniza. Además, se registraron 29 minutos de tremor y un sismo volcanotectónico registrado el día de hoy a las 01:36 h con magnitud 1.7.

	SEMAFORO	AMARILLO-FASE 2	RECOMENDACIONES PARA LA FASE AMARILLO FASE 2
NIVEL DE ALERTA	Incremento de actividad: <ul style="list-style-type: none"> Pluma de vapor de agua y gas Ligera caída de ceniza en áreas cercanas Caída de fragmentos incandescentes Crecimiento y destrucción de domos de lava Posibilidad de flujos piroclásticos por explosiones Flujos de lodo o escombros de corto alcance 		<ol style="list-style-type: none"> Continuar con el radio de seguridad de 12 km, por lo que la permanencia en esa área no está permitida. Controlar el tránsito entre Santiago Xalitlintla y San Pedro Nexapa, vía Paso de Cortés. A las autoridades de Protección Civil, mantener sus procedimientos preventivos, de acuerdo con sus planes operativos. A la población se le recomienda elevar la atención a los avisos de las autoridades de su localidad y se exhorta a no acercarse al volcán, y mucho menos al cráter. Mantenerse fuera de cañadas ante posibles flujos de lodo, principalmente en temporada de lluvias.

PRONOSTICO DE CAIDA DE CENIZA

En caso de una exhalación de ceniza volcánica, el pronóstico de **trayectoria hacia el oeste-suroeste de la posible exhalación**. Iniciando su trayectoria en la zona oeste del estado de Puebla; zona sureste, sur y suroeste del Estado de México; **zona noreste, norte, noroeste, centro y oeste del estado de Morelos**; zona norte, noroeste y oeste del estado de Guerrero, para las primeras 12 horas de pronóstico, (14:00 a las 02:00 hora local). Posteriormente para las últimas 12 horas de pronóstico, (02:00 a las 14:00 hora local), las trayectorias continúan sobre la zona oeste del estado de Guerrero; zona sureste, sur y suroeste del estado de Michoacán y algunas trayectorias llegan al Océano Pacífico.



SISMOS	<p>Se registró sismo de magnitud de 3.7 grados Richter, a las 04:40:54 hrs con localización del epicentro a 14 km al sur de Gpe Victoria (km 43), Baja California.</p> <p>NO PERCEPTIBLE EN EL ESTADO DE MORELOS</p>	<p>ULTIMO SISMO SISMOS RECIENTES</p> <p>TIEMPO DEL CENTRO DE MÉXICO</p> <p>FECHA: 2020-09-12</p> <p>HORA: 04:40:54</p> <p>MAGNITUD: 3.7</p> <p>EPICENTRO</p> <p>LATITUD: 32.16°</p> <p>LONGITUD: -115.09°</p> <p>LOCALIZACIÓN: 14 KM AL SUR DE GPE VICTORIA(KM.43), BAJA CALIFORNIA</p> <p>PROFUNDIDAD: 20 KM</p>
	REPORTE DE DAÑOS A LA POBLACION	
	PROTECCIÓN CIVIL	<p>Sin reporte de daños a la población ni a la infraestructura en salud.</p>



SERVICIOS
DE SALUD



<http://ssm.gob.mx>



Servicios de Salud Morelos



@MorelosSalud



MORELOS
2018 - 2024



Fecha: 12 de septiembre del 2020
Semana Epidemiológica: 37
Área: Coordinación de Vigilancia Epidemiológica, **UIES.**

INFORME DE TEMPERATURAS Y CALIDAD DEL AIRE

Fuente: Comisión Estatal de Agua (CEAGUA)

ICA	CALIDAD DEL AIRE	PROTEJA SU SALUD
0-50	Buena	No se anticipan impactos a la salud cuando la calidad del aire se encuentra en este intervalo.
51-100	Moderada	Las personas extraordinariamente sensitivas deben considerar limitación de los esfuerzos físicos excesivos y prolongados al aire.
101-150	Dañina a la salud de los grupos sensitivos	Los niños adultos activos, y personas con enfermedades respiratorias tales como el asma, deben evitar los esfuerzos físicos excesivos y prolongados al aire.
151-200	Dañina a la salud	Los niños adultos activos, y personas con enfermedades respiratorias tales como el asma, deben evitar los esfuerzos físicos excesivos y prolongados al aire libre; las demás personas, especialmente los niños, deben limitar los esfuerzos excesivos y prolongados al aire libre.
201-300	Muy dañina a la salud	Los niños adultos activos, y personas con enfermedades respiratorias tales como el asma, deben evitar todos los esfuerzos excesivos al aire libre; las demás personas, especialmente los niños, deben limitar los esfuerzos físicos excesivos al aire libre.
300+	Arriesgado	

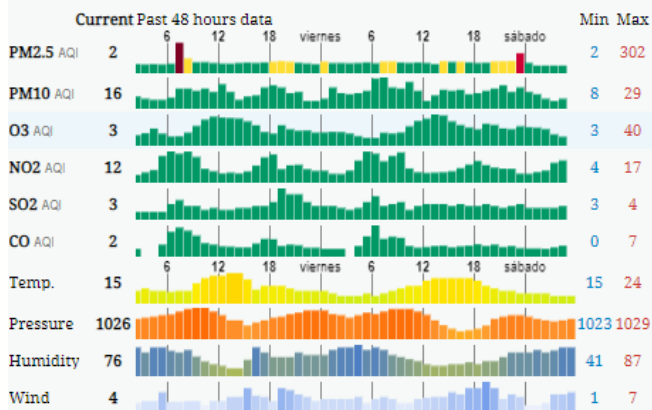
CALIDAD DEL AIRE CUERNAVACA, MORELOS.

Estación de Monitoreo Cuernavaca Centro, Morelos.

10

Bueno

Actualizado el sábado 5:00
Primary pollutant: pm10



PRONOSTICO DE TEMPERATURAS POR MUNICIPIO

Municipio	Max	Min	Municipio	Max	Min
Amacuzac	31°	19°	Puente de Ixtla	30°	19°
Axochiapan	31°	17°	Temixco	26°	17°
Ayala	28°	17°	Tepalcingo	29°	17°
Cuautla	27°	16°	Tepoztlán	24°	15°
Cuernavaca	25°	16°	Tlaltizapan	30°	18°
Huitzilac	19°	10°	Tlalquitenango	30°	18°
Jiutepec	26°	17°	Zacatepec	30°	19°
Jojutla	30°	18°	Zacualpan de Amilpas	25°	15°

TEMPERATURAS MAXIMAS Y MINIMAS, ÚLTIMAS 24 HRS

Mínimas

Huitzilac 19°
10°

Tetela del Volcán 22°
11°

Totolapan 23°
13°

Ocuituco 23°
13°

Máximas

Tlaquitenango 30°
18°

Jojutla 30°
18°

Axochiapan 31°
17°

Zacatepec 30°
19°



SERVICIOS
DE SALUD



<http://ssm.gob.mx>



Servicios de Salud Morelos



@MorelosSalud

Calle Gustavo Gómez Azcárate No. 205, Col. Lomas de la Selva
C.P. 62270, Cuernavaca, Morelos. Tel.: 318 84 50.

INFORME DE MONITOREO EPIDEMIOLÓGICO

Fuente: Jurisdicciones Sanitarias del estado de Morelos.

JURISDICCION SANITARIA I:

- SIN EVENTOS EXTRAORDINARIOS.

JURISDICCION SANITARIA II:

- SIN EVENTOS EXTRAORDINARIOS.

JURISDICCION SANITARIA III:

- SIN EVENTOS EXTRAORDINARIOS.

LOCALIDADES CON LLUVIAS MÁXIMAS REGISTRADAS EN LAS ÚLTIMAS 24 HORAS.

Se presentaron lluvias moderadas (5.1-25 mm), en la noche y madrugada de este viernes, acompañadas de rachas de vientos.

Se informa de encharcamientos en algunos municipios del estado, incremento en el cauce de ríos y arroyos, sin llegar a su escala crítica, no se refiere afectaciones a la población al momento de realizar este reporte.



SERVICIOS
DE SALUD



<http://ssm.gob.mx>



Servicios de Salud Morelos



@MorelosSalud